



# ExWoSt Forschungsfeld

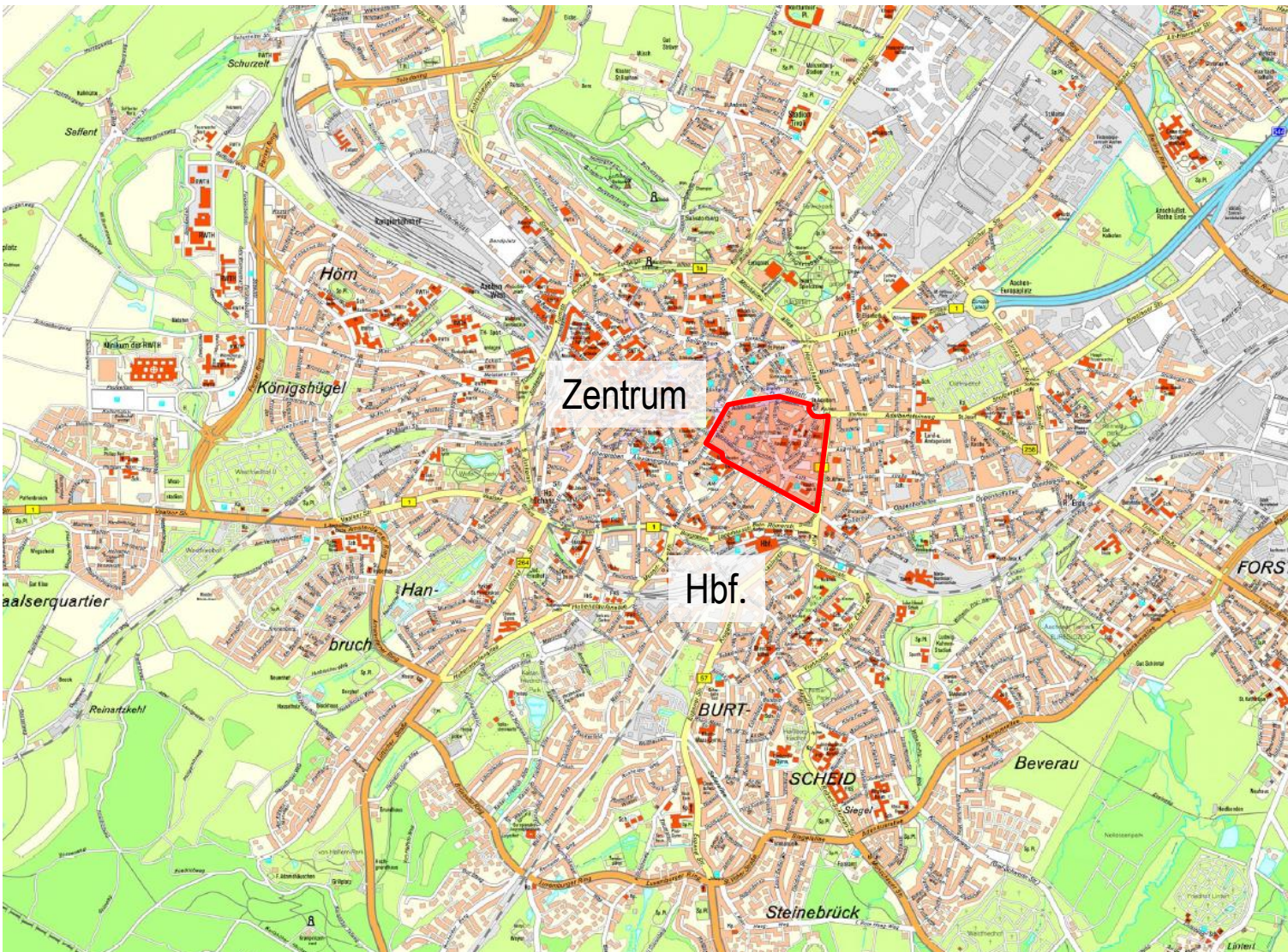
„Aktive Mobilität in städtischen Quartieren“

**Suermondt-Viertel: nah, urban,  
kreativ und vielfältig – ein Quartier in  
Bewegung**

**Konferenz  
Urbaner Umweltschutz  
12. April 2018**



# Lage im Stadtgefüge





# Das Suermondt-Viertel



stadt aachen



# Ziele

- **Attraktivierung öffentlicher Räume als Begegnungs- und Aufenthaltsraum für Bewohner, Besucher und Passanten**
- **Gemeinsame Nutzung öffentlicher Straßen und Plätze von verschiedenen Verkehrsarten**
- **Ausbau von Mobilitätsalternativen**
- **Nachhaltige Förderung der „aktiven Mobilität in Eigenregie“ durch Informationen und Anreize**

## AP 3: Bürgerbeteiligung

### AP 1: Flächen- transformation



### AP 2: Sharing- Angebote



### AP 3: Multiplikation /Verankerung





# Auftaktveranstaltung

## 27. März 2017 im Martin-Luther-Haus



**Einladung**  
**Auftaktveranstaltung**  
**"Aktive Mobilität" im**  
**Suermondt-Viertel**

Martin-Luther-Haus  
Martin-Luther-Straße 16  
52062 Aachen

Montag, 27. März 2017  
18.30 bis 21.00 Uhr

Weitere Informationen unter:  
[www.aachen.de/suermond-mobil](http://www.aachen.de/suermond-mobil)

Im Rahmen des Förderprogramms „Aktive Mobilität in städtischen Quartieren“ ist das Suermondt-Viertel ausgewählt worden. Mit gezielten Maßnahmen und intensiver Bürgerbeteiligung sollen in den nächsten drei Jahren Projekte entwickelt und umgesetzt werden, die zu attraktiver und sicherer Fußgänger- und Radverkehrsumgebung im Suermondt-Viertel führen.

Wir stellen Ihnen unsere Ideen vor und sind gespannt auf Ihre Anregungen! Fachbereich Stadtentwicklung und Verkehrsplanung

## AP 3: Bürgerbeteiligung

### AP 1: Flächen- transformation



### AP 2: Sharing- Angebote



### AP 3: Multi- plikation/ Verankerung



stadt aachen





# Maßnahmenübersicht aktives Quartier Suermondviertel

**Punktuelle Maßnahmen**

**Lineare Maßnahmen**

**Flächige Maßnahme**

- 1.1 Begegnungsbereich Martin-Luther-Straße / Gottfriedstraße / Richardstraße
- 1.2 Begegnungsbereich Wespienstraße / Beekstraße
- 1.3 Suermondpromenade a) Harscampstraße / Theaterstraße  
b) Suermondplatz
- 1.4 / 1.5 Premiumfußweg 3 / Rad-Vorrang-Route 1

Fachbereich Stadterwicklung und Verkehrsanlagen

P.108 Verkehrsplanung/Projekt (Mü/Suermondviertel.15-11-25 Maßnahmenübersichtplan Suermondviertel

stadt aachen

November 2016

stadt aachen



# Begegnungsbereich Martin-Luther-Straße / Gottfriedstraße

*Ziel: Verbindung der Grünfläche und der Spielfläche*



stadt aachen



# Suermondtpromenade

*Ziel: Aufwertung der Fußgängerverbindung, Verbreiterung der Gehwege*



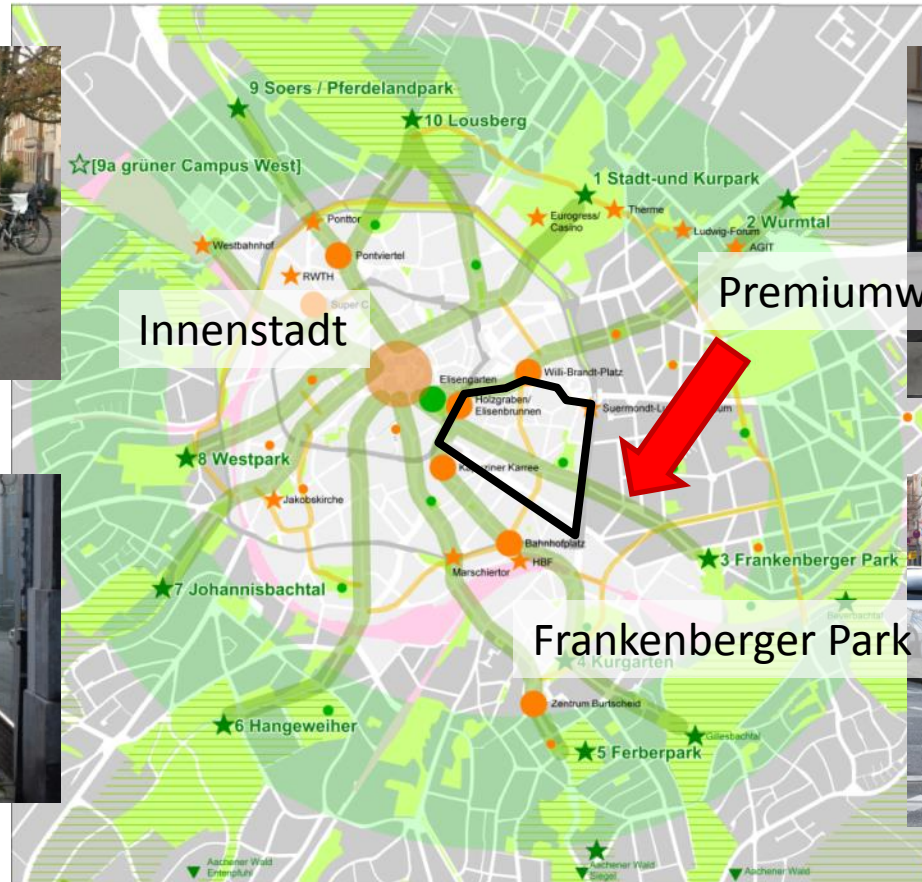
stadt aachen





# Premiumfußweg 3

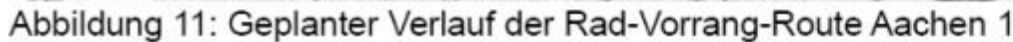
*Ziel: Schaffung von fußgängerfreundlichen, barrierefreien und sicheren Wegen, Stärkung des Fußgängerverkehrs*



Innenstadtconcept 2022  
Zehn Premiumwege und umgebende Grünräume



**Ziel: Schaffung einer fahrradfreundlichen, verkehrssicheren, komfortablen Radroute**

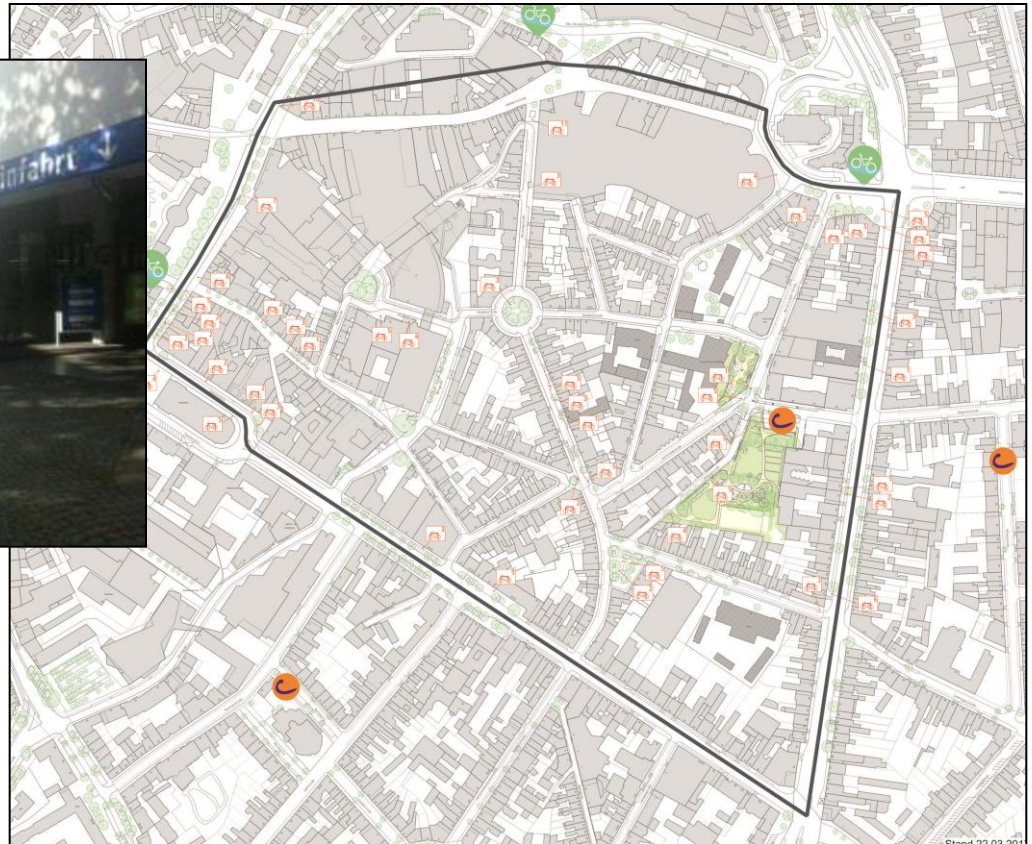



stadt aachen



# Fahrradparken

*Ziel: Umsetzung eines flächendeckenden  
Fahrradabstellanlagenangebotes im Viertel*



stadt aachen



## AP 3: Bürgerbeteiligung

### AP 1: Flächen- transformation



### AP 2: Sharing- Angebote



### AP 3: Multi- plikation/ Verankerung



stadt aachen



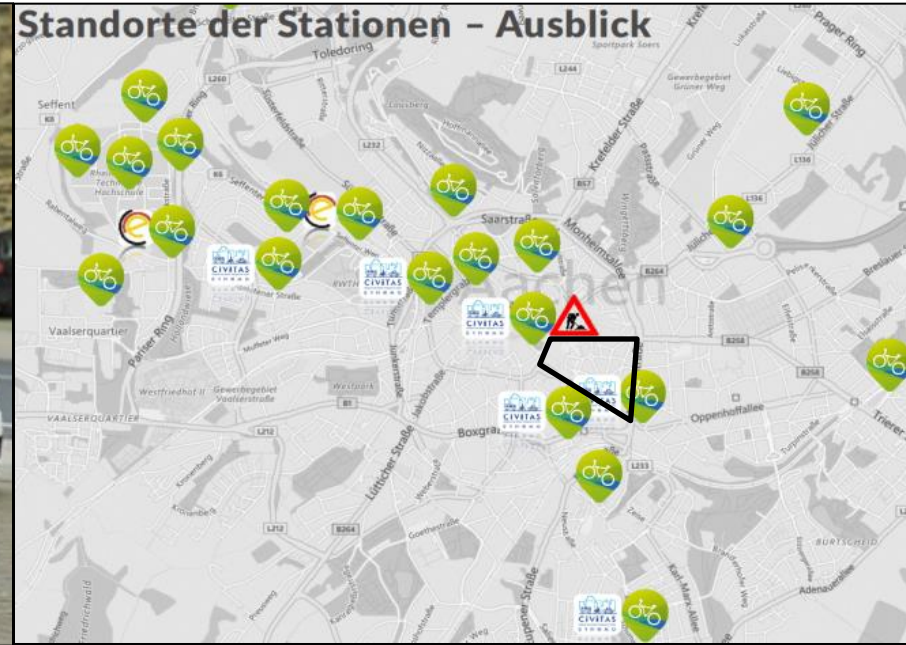


# Bike-sharing (Velocity)

*Velocity startet im April 2017 den öffentlichen Betrieb  
derzeit 14 Stationen aufgebaut*



© Velocity

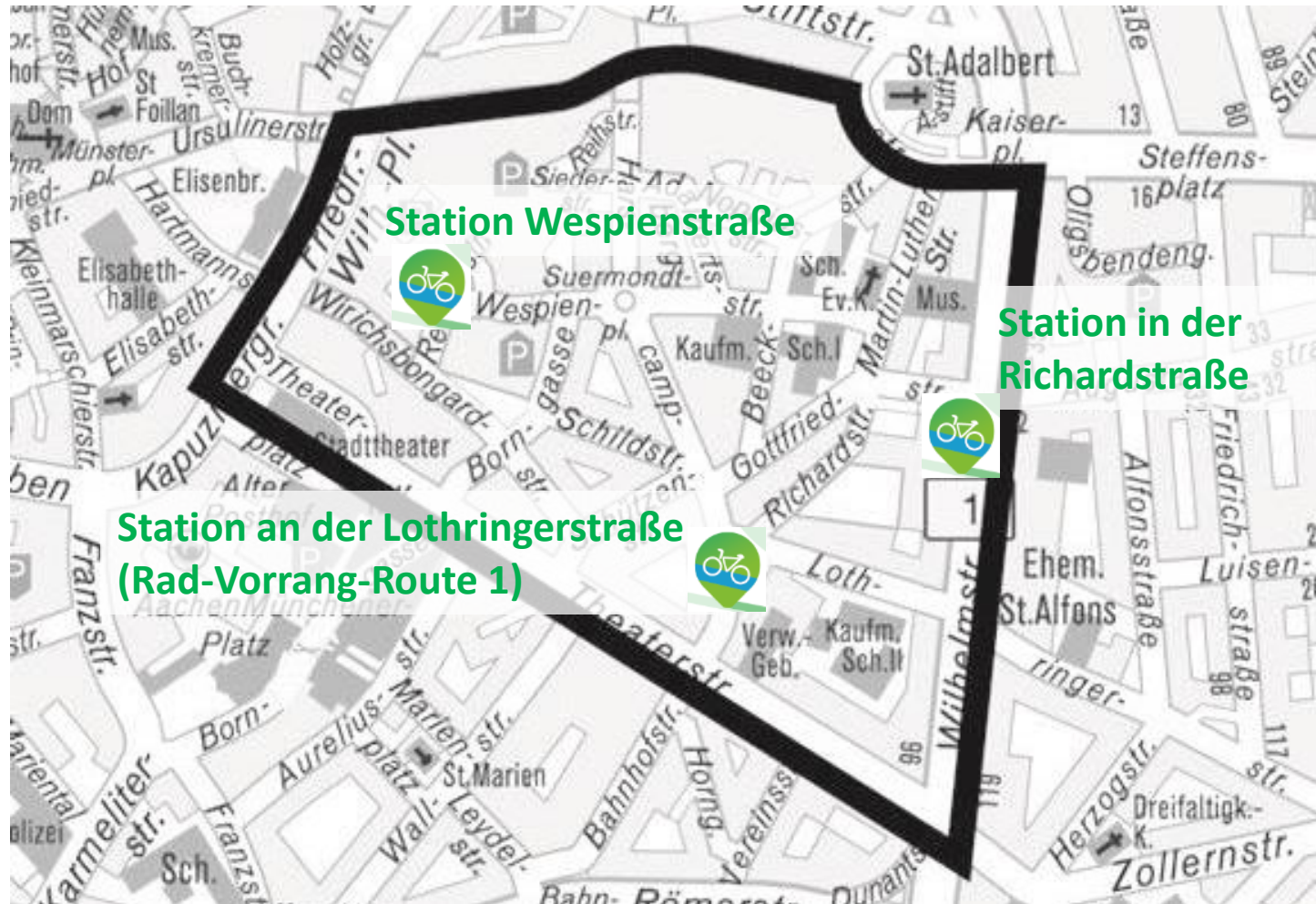


stadt aachen



# Bike-sharing (Velocity)

*Ziel: Aufbau von zwei bis drei Velocity-Stationen im Viertel*

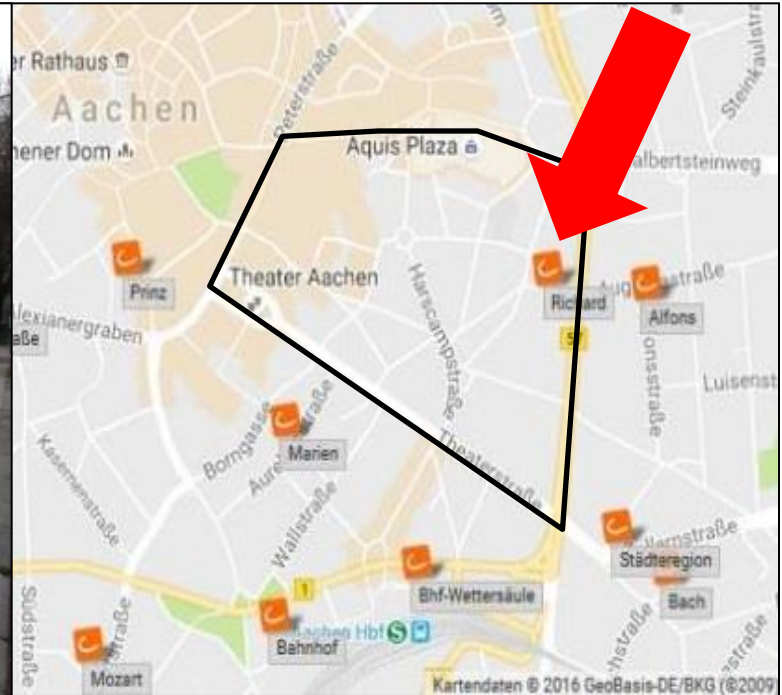


lt aachen



# Car-sharing (cambio)

Ziel: *Ausbau der cambio-Station Richardstraße*



## AP 3: Bürgerbeteiligung

**AP 1:**

**Flächen-  
transformation**



**AP 2:**

**Sharing-  
Angebote**



**AP 3:**

**Multiplikation  
/Verankerung**




**stadt aachen**





[illegible]**stadt aachen**

# Förderprojekt: PARK(ing) DAY 2017



**PARK(ing) Day**  
Wie könnte mein Viertel  
mit mehr Platz für Menschen aussehen?  
**Freitag 15. September 2017**  
13:00 Uhr bis 18:00 Uhr  
im SuermondtViertel  
nah, urban und vielfältig –  
ein Quartier in Bewegung

Organisiert von:  
VCD  
stadt aachen  
greenpointer Aachen  
adfc  
velocity

[www.parkingday-aachen.de](http://www.parkingday-aachen.de)

**Dokumentation  
zum PARK(ing) DAY 2017  
im Suermondt-Viertel**  
15. September 2017  
13 bis 18 Uhr

Bundesministerium  
für Umwelt, Naturschutz,  
Bau und Reaktorsicherheit  
BBSR  
ExWoSt  
stadt aachen





# Stadtteilsparziergänge



**Neuer Termin 5-5-18**

**Verrückte Maßstäbe  
Versperrtes und Verborgenes  
im Suermond-Viertel**

Deutsch-Französisches Kulturinstitut  
Theaterstraße 67  
52062 Aachen

Stadtspaziergang am 5. Mai 2018  
15.00 bis 18.00 Uhr

Konzept und Durchführung: archigraphus

Weitere Informationen unter:  
[www.aachen.de/suermond-mobil](http://www.aachen.de/suermond-mobil)

Promenaden, Dreilasterhäuser,  
Shoppingpassagen, Stadtmauerfragmente,  
verborgene Bäche, Gärten, Baumriesen,  
verschwindende Gebäude, Entdeckerwege,  
unverweilte Durchblicke und Panoramen...

Mit bunten Leitern ausgestattet, laden wir  
Sie ein, Ihr Viertel aktiv neu zu entdecken.

Veranstalter: Anmeldung und weitere  
Informationen:  
Stadt Aachen,  
Fachbereich Stadtentwicklung und  
Verkehrsplanung  
Mail: [stefanie.kirchack@mail.aachen.de](mailto:stefanie.kirchack@mail.aachen.de)

stadt aachen

Bundesministerium  
für Umwelt, Naturschutz,  
Bau und Bauwerkschutz

BBSR

ExWoSt

archigraphus  
urbane Planungsbüro



© archigraphus

© archigraphus





# Schulisches Mobilitätsmanagement





# Homepage: [www.aachen.de/suermond-mobil](http://www.aachen.de/suermond-mobil)

The screenshot shows the homepage of the 'Suermond-Mobil' project. The browser address bar displays 'http://www.aachen.de/DE/stadt\_buerger/verkehr\_strasse/verkehrskonzepte/stadtteilverkehr/'. The page features a large header image of two women standing next to a modern, orange-colored public transport shelter. A search bar is overlaid on the image with the text 'Bitte einen Suchbegriff eingeben...'. Below the header, the breadcrumb trail reads: 'Sie sind hier: » Verkehr · Straße » Verkehrskonzepte » Verkehrskonzepte für Stadtteile » Suermondviertel in Bewegung'. The main content area is titled 'Suermondviertel in Bewegung'. On the left, a sidebar menu lists various topics under 'Verkehrskonzepte', including 'Verkehrsentwicklungsplanung', 'Verkehrskonzepte für Stadtteile', 'Suermondviertel in Bewegung', 'Mobilitätsstrategie Campus', 'Verkehrskonzept Burtscheid', 'Verkehrskonzept Melaten', 'Aachens Bahnhöfe', 'Radverkehrsplanung', 'Barrierefreies Bauen im öffentlichen Raum', 'CIVITAS DYN@MO', 'Direktvergabe öffentlicher Personenverkehrsdienste', 'Elektromobilität', 'Fernbusse', 'Nahverkehrsplan', and 'P+R-Konzept Aachen'. The main content area contains several sections: 'Stadtteilspaziergang' (highlighted with a red oval), 'Nah, urban, kreativ und vielfältig', 'Ausgewähltes Quartier', and 'Quartiersfonds für Projekte' (highlighted with a red oval). On the right, there are sections for 'Dokumente' and 'Kontakt'. The 'Dokumente' section lists: 'Plakat', 'Aufaktveranstaltung', 'Presseartikel AN 06.01.2017', '"Bewegung im Suermond-Viertel"', 'Protokoll', and 'Aufaktveranstaltung 27.03.2017'. The 'Kontakt' section lists: 'Stefanie Lorenz, Fachbereich Stadtentwicklung und Verkehrsanlagen'. Annotations with red boxes and lines point to specific elements: 'Einladung / Öffentlichkeitsarbeit' points to the 'Stadtteilspaziergang' section; 'Downloadbereich' points to the 'Dokumente' section; and 'Projektfortschritt' points to the 'Quartiersfonds für Projekte' section.

**Einladung / Öffentlichkeitsarbeit**

**Downloadbereich**

**Projektfortschritt**

**Stadtteilspaziergang**  
Der erste Stadtteilrundgang am 15. Juli ist auf sehr große Nachfrage gestoßen. Deshalb bieten wir einen Zusatztermin am Freitag, 15. September, von 16.30 bis 19.30 Uhr an.

**Quartiersfonds für Projekte**

# Warum sind solche Förderprojekte für die Stadt Aachen wichtig?

## Förderprojekte bieten:

- **Erfahrungs- und Wissensaustausch mit anderen Kommune**
- **Möglichkeit neue Planungsideen, Lösungsansätze und Strategien kennenzulernen**
- **Argumentationsgrundlagen für die Umsetzung von innovativen Maßnahmen**
- **z.T. Finanzierungsmöglichkeit**





# Vielen Dank für Ihre Aufmerksamkeit!

Kontakt:  
Stefanie Kirchbach

Stadt Aachen  
Fachbereich Stadtentwicklung und Verkehrsanlagen  
Tel.: 0241-432 6135  
Mail: [Stefane.Kirchbach@mail.aachen.de](mailto:Stefane.Kirchbach@mail.aachen.de)

stadt aachen

